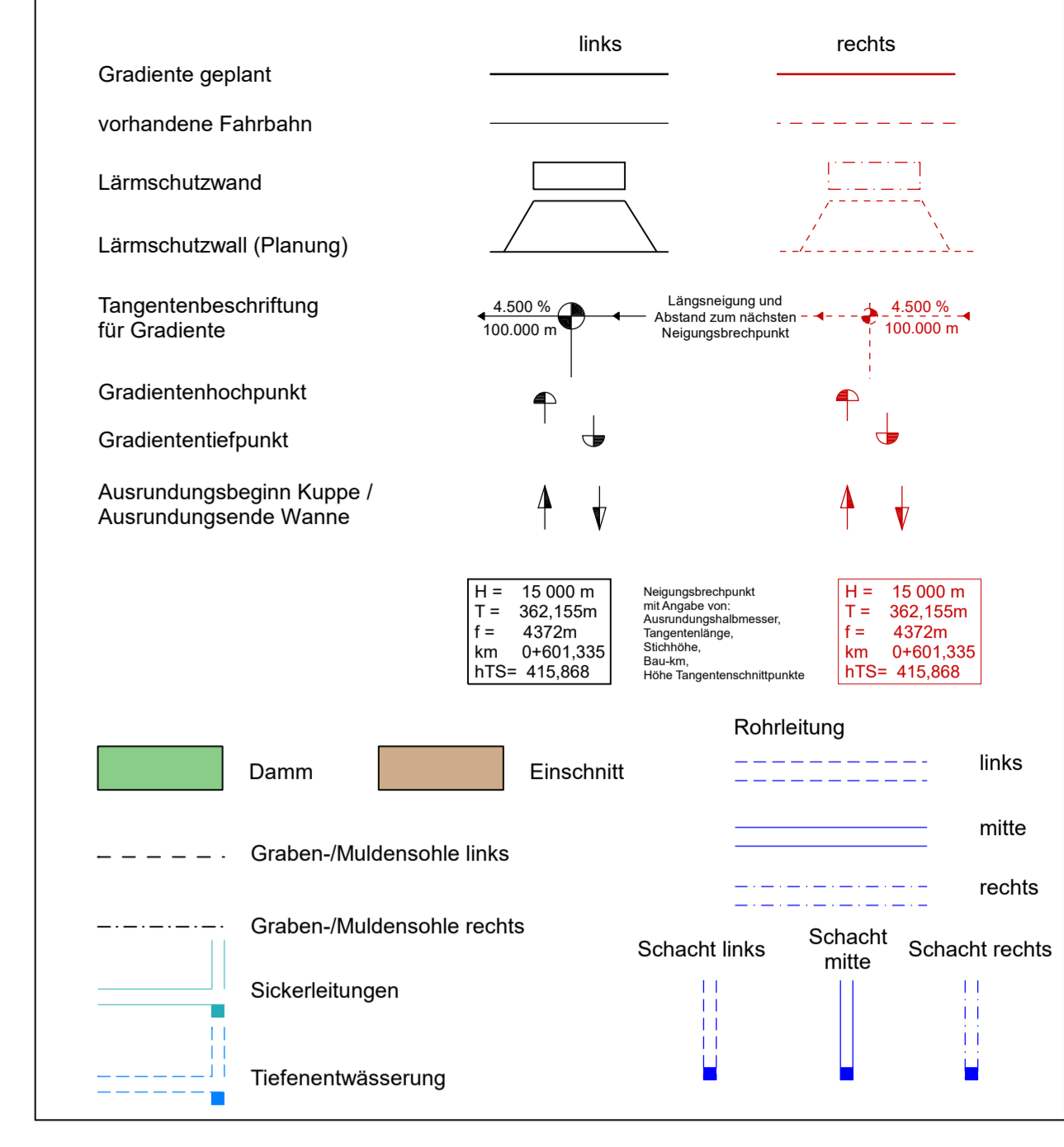


Zeichenerklärung



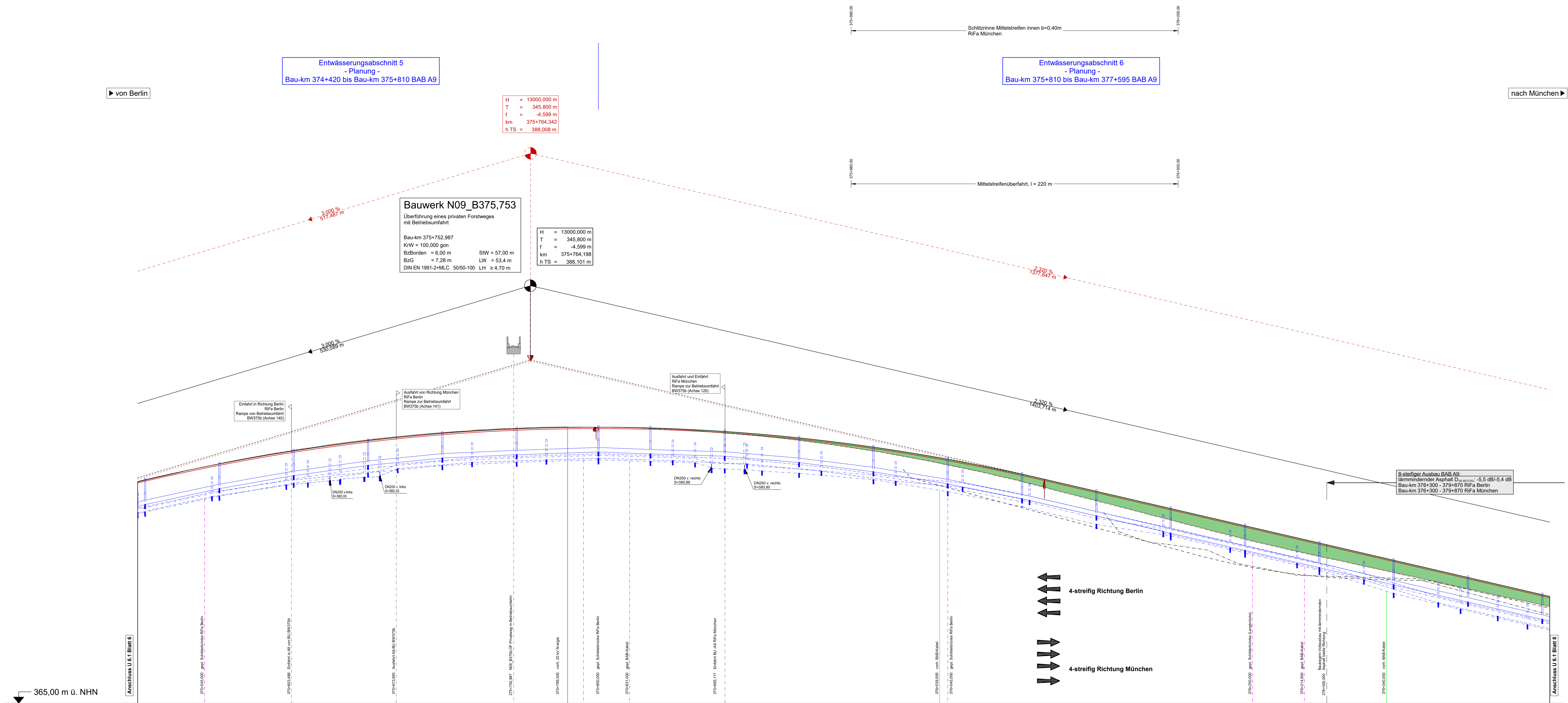
Entwässerungsabschnitt 5
- Planung -
Bau-km 374+420 bis Bau-km 375+810 BAB A9

Entwässerungsabschnitt 6
- Planung -
Bau-km 375+810 bis Bau-km 377+595 BAB A9

Bauwerk N09_B375.753
Überführung eines privaten Forstweges mit Betriebsumfahrt
Bau-km 375+752,987
KW = 100,000 gpn
Bx/Borden = 6,00 m
Bz/Bz = 7,28 m
LW = 53,4 m
LH ≥ 4,70 m
DIN EN 1991-2-MLC 50/50-100


H = 13000,000 m
T = 345,800 m
f = -4,599 m
km = 375+784,342
h TS = 388,008 m

H = 13000,000 m
T = 345,800 m
f = -4,599 m
km = 375+764,198
h TS = 388,101 m



Station	375+500	375+550	375+600	375+650	375+700	375+750	375+800	375+850	375+900	375+950	376+000	376+050	376+100	376+150	376+200	376+250	376+300	376+350	376+400		
Gradiente links FR Frankfurt	2,14 %	1,76 %	1,37 %	0,99 %	0,45 %	0,34 %	0,40 %	0,32 %	0,33 %	0,40 %	0,49 %	0,87 %	1,24 %	1,96 %	2,31 %	2,25 %	2,32 %	2,44 %	2,29 %	2,32 %	
Gradiente rechts FR München	2,14 %	1,76 %	1,37 %	0,99 %	0,44 %	0,31 %	0,33 %	0,33 %	0,60 %	0,86 %	1,60 %	2,01 %	2,30 %	2,32 %	2,32 %	2,32 %	2,32 %	2,32 %	2,37 %	2,32 %	
Entwässerung links	DN 250	DN 250	DN 250	DN 250	DN 250	DN 250	DN 250	DN 250	DN 250	DN 250	DN 250	DN 250	DN 250	DN 250	DN 250	DN 250	DN 350	DN 350	DN 350	DN 350	
Entwässerung mitte	DN 250	DN 250	DN 250	DN 250	DN 250	DN 250	DN 250	DN 250	DN 250	DN 250	DN 250	DN 250	DN 250	DN 250	DN 250	DN 250	DN 250	DN 250	DN 250	DN 250	
Entwässerung rechts	DN 250	DN 250	DN 250	DN 250	DN 250	DN 250	DN 250	DN 250	DN 250	DN 250	DN 250	DN 250	DN 250	DN 250	DN 250	DN 250	DN 350	DN 350	DN 350	DN 350	
Entwässerung Tiefenerwässerung links																					
Entwässerung Tiefenerwässerung rechts																					

Krümmung Rechtskurve Linkskurve
Maßstab 500R [cm] R=∞ L=2241,016 m



Höhnen & Partner
 INGENIEURKARTENGESELLSCHAFT
 BERATENDE INGENIEURE
 Heroldsberg, 90472 Nürnberg, Tel. 0911 99811-1 Fax 0911 99811-21

Die Autobahn
 Niederlassung Nordbayern
 Fischerhofstraße 55, 90402 Nürnberg

FESTSTELLUNGSENTWURF

Die Autobahn GmbH des Bundes
 A3_780_2.242 bis A3_780_0.938
 Bau-km 375+500 bis 376+450 (Adress)
 Straße / Abschnitt-Nr. / Station: A3_640_0.474 bis A3_660_0.586
 Maßstab: 1:1000/100

8-streifiger Ausbau der BAB A 9
 AK Nürnberg bis AK Nürnberg - Ost
 (Bau-km 431+150 bis 431+380)

Aufgestellt: 14.12.2023
 Niederlassung Nordbayern
 Abteilung A1, Planung
 I.A. *[Signature]*
 Ruhrark, Teamleiter

Geprüft: 14.12.2023
 Niederlassung Nordbayern
 Abteilung A1, Planung
 I.A. *[Signature]*
 Mawell, Abteilungsleiter